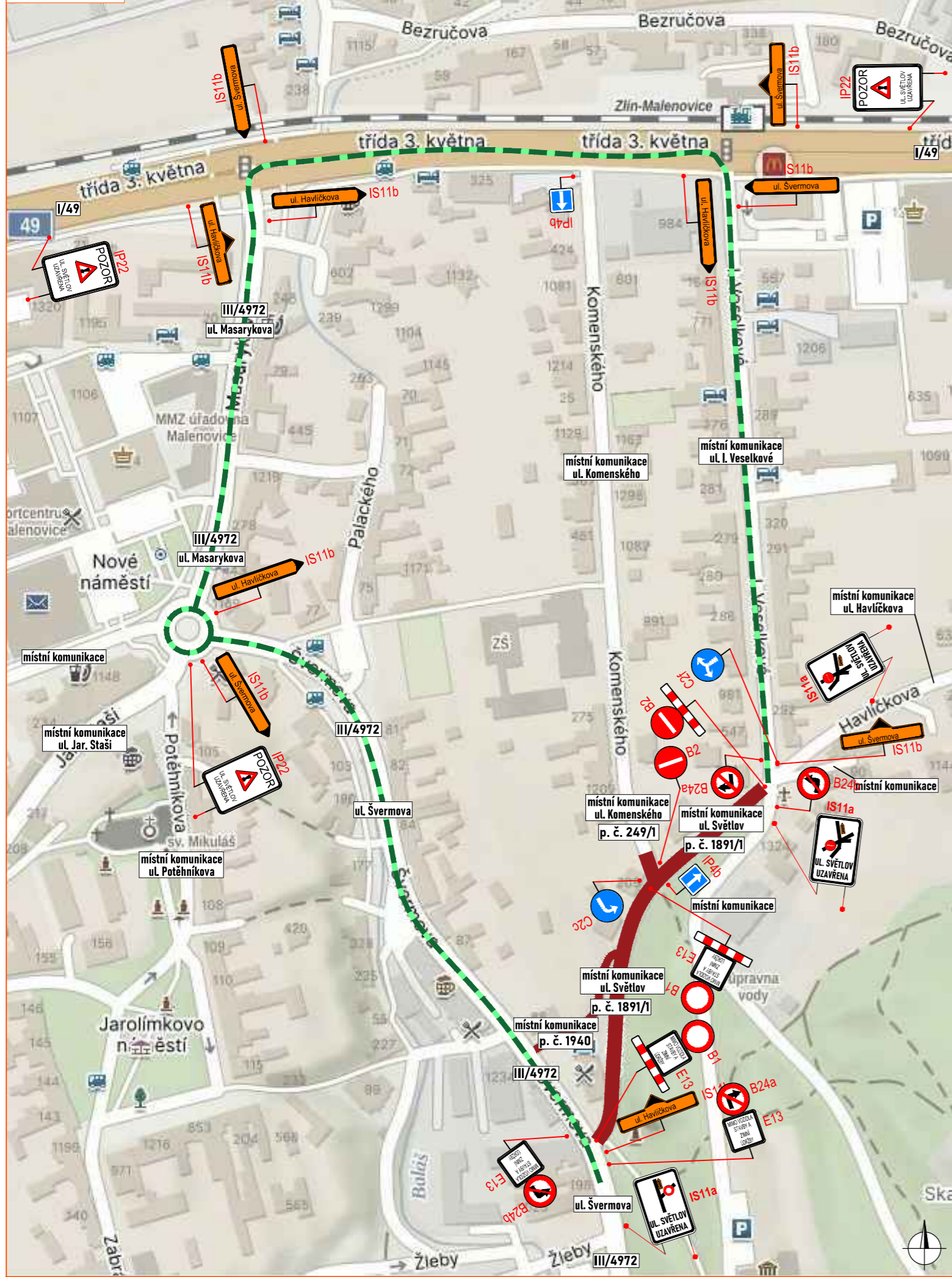
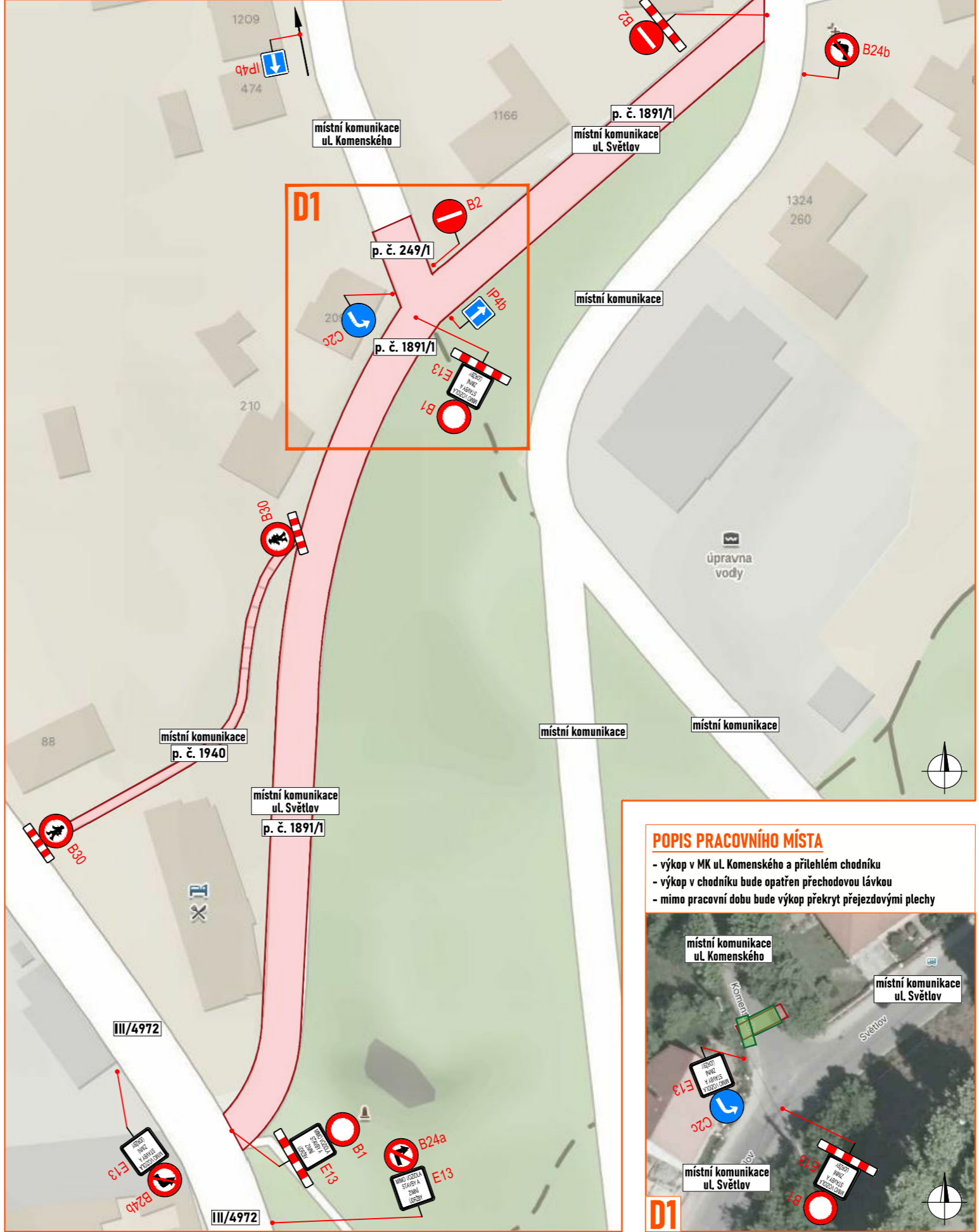


**OBJÍZDNÁ TRASA**



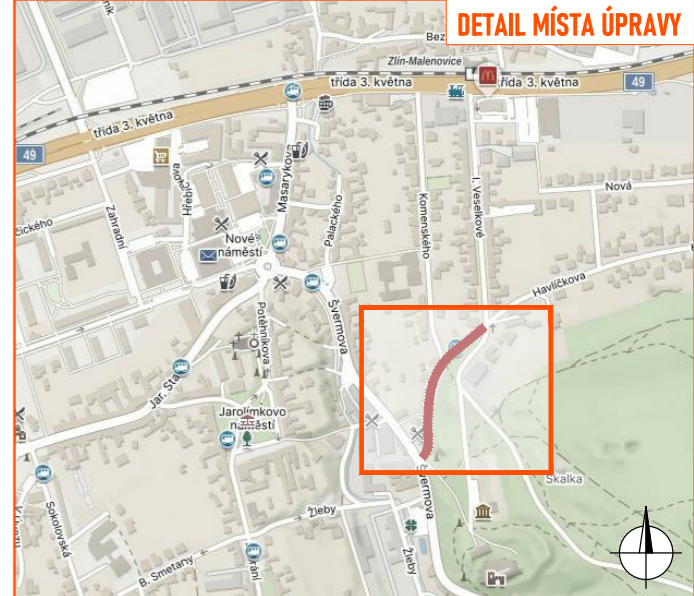
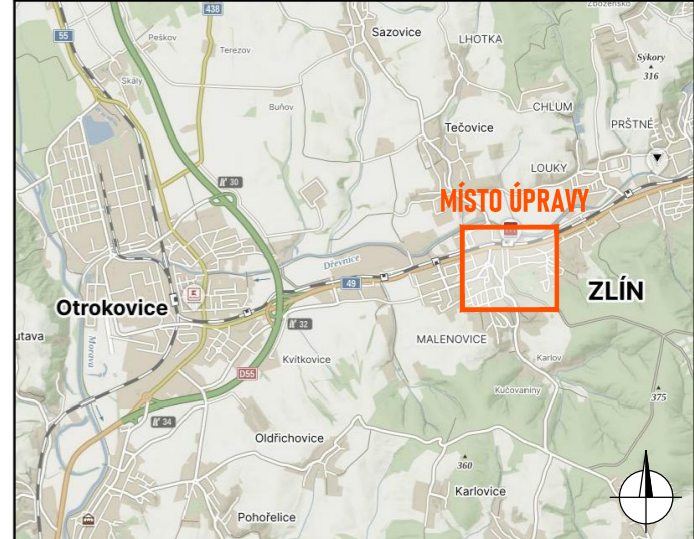
**POPIS PRACOVNÍHO MÍSTA**

- uzavírka části MK ul. Světlav, zjednosměrnění druhé části MK ul. Světlav a MK ul. Komenského
- uzavírka chodníku (MK IV. třídy)
- pokládka kabelů do výkopu v zelených plochách podél komunikace, na komunikaci umístěna mechanizace
- zimní údržba bude probíhat dle místních zvyklostí v koordinaci se stavbou, vozidla zimní údržby budou mít umožněný průjezd uzavřeným úsekem



**POPIS PRACOVNÍHO MÍSTA**

- výkop v MK ul. Komenského a přilehlém chodníku
- výkop v chodníku bude opatřen přechodovou lávkou
- mimo pracovní dobu bude výkop překryt přejezdovými plechy



**LEGENDA:**

- uzavřená komunikace
- objízdňná trasa
- přechodová lávka/přejezdový plech
- P2 - navržené přechodné svlé dopravní značení
- P2 - stávající svlé dopravní značení
- P2 - zneplatněné stávající svlé dopravní značení

Souhlasíme s přechodnou úpravou provozu, uzavírkou a zvláštním užíváním pozemní komunikace, a navrženou objízdňnou trasou. V souladu s ustanovením § 36 odst. 3 zák. č. 500/2004 Sb. Správního řádu se vzdáváme práva vyjádřit se k podkladům rozhodnutí. Dopravní značení, které bude v rozporu s přechodným dopravním značením, bude dočasně zneplatněno.

ZDROJ MAPOVÝCH PODKLADŮ		Mapy.cz; © Seznam.cz, a.s.	
VYPRACOVAL	ŠMÍDOVÁ		 NVB LINE s.r.o. Cukrovar 716 768 21 Kvasice www.nvblne.cz smidova@nvblne.cz tel.: 770 163 047
UPRAVIL			
KONTROLOVAL	JANATA		
INVESTOR	Statutární město Zlín		
ZHOTOVITEL	HaServices s.r.o.		
NÁZEV STAVBY			
REVITALIZACE OKOLÍ HRADU MALENOVICE			
DOPRAVNÉ INŽENÝRSKÁ OPATŘENÍ	MIMO PRAC. DOBĚ/ZA ŠPATNÝCH KLIM. PODMÍNEK	FORMÁT	520 x 297
		DATUM	17. 1. 2025
		Č. ZAKÁZKY	ZK-24-1913